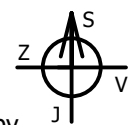
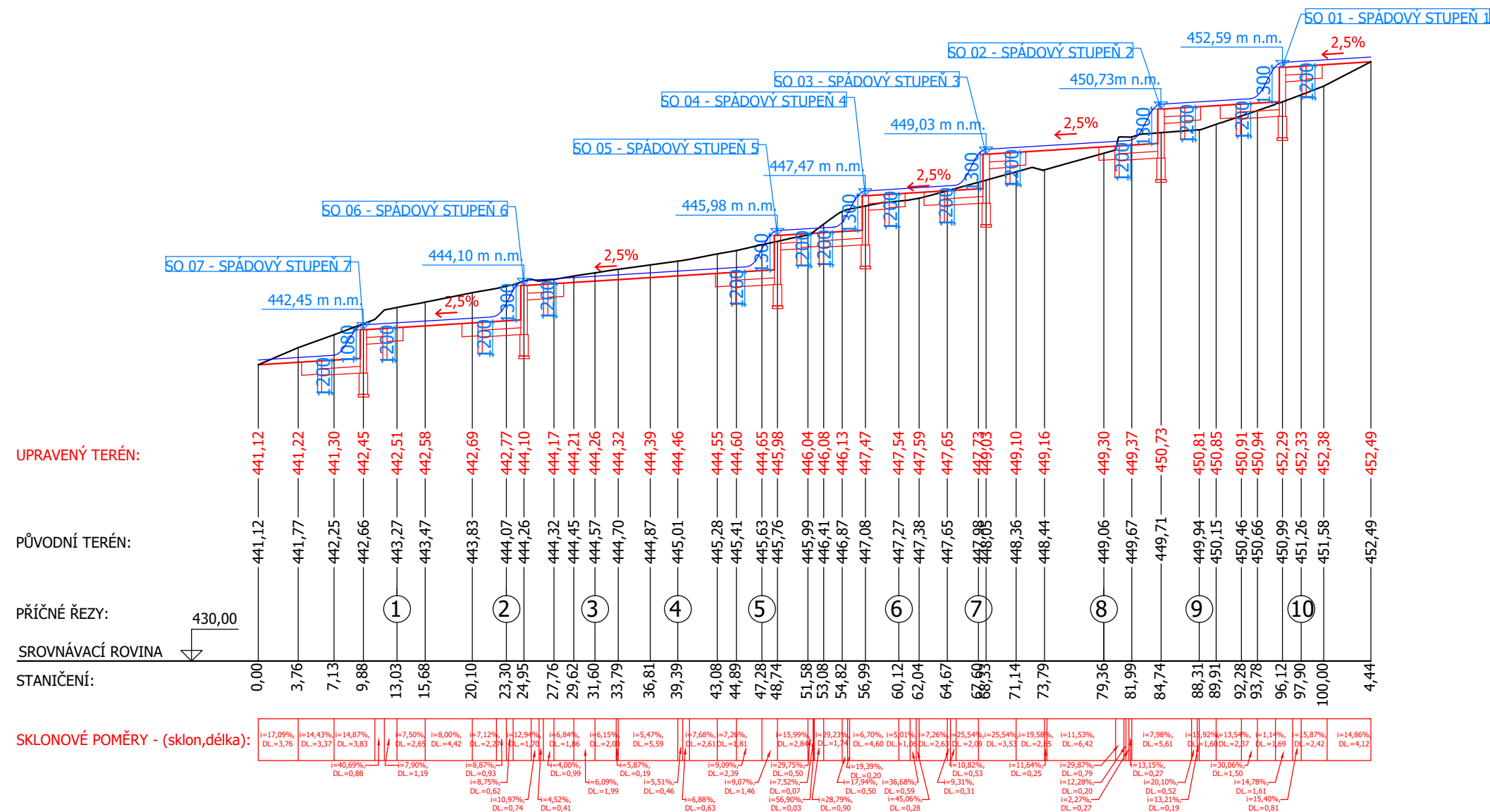



PODÉLNÝ PROFIL OSOU ÚZEMÍM
ROZSAH: km 0,00 - 0,10444 km

KRAJ:
KATASTRÁLNÍ ÚZEMÍ:
PARCELY:
DRUH POZEMKŮ:

	Jihočeský
	Košín [670910]
	594
	vodní plocha



VÝŠKOVÝ SYSTÉM: Bpv
SOUŘADNICOVÝ SYSTÉM: JTSK

INVESTOR Státní pozemkový úřad Husinecká 1024/11a 130 00 Praha 3 - Žižkov	PROJEKTANT Bc. Michal Novotný novotny@projekcerybniky.cz, +420 723 311 207	 PROJEKCE RYBNÍKY Projekční kancelář Ing. Tomáš Borkovec www.projekcerybniky.cz	
	ODPOVĚDNÝ PROJEKTANT Ing. Tomáš Borkovec ČKAIT 0102649		
AKCE Stabilizace strže, k.ú. Košín	ZAKÁZKA Č.	TB-2022-003	
	DATUM	06/2022	
	STUPEŇ	SPOLEČNÉ POVOLENÍ	
	FORMÁT	A3	PARÉ Č.
PŘÍLOHA PODÉLNÝ PROFIL OSOU VODNÍHO TOKU	MĚŘÍTKO	1:500/200	
	ČÍSLO PŘÍLOHY D.1.b.		